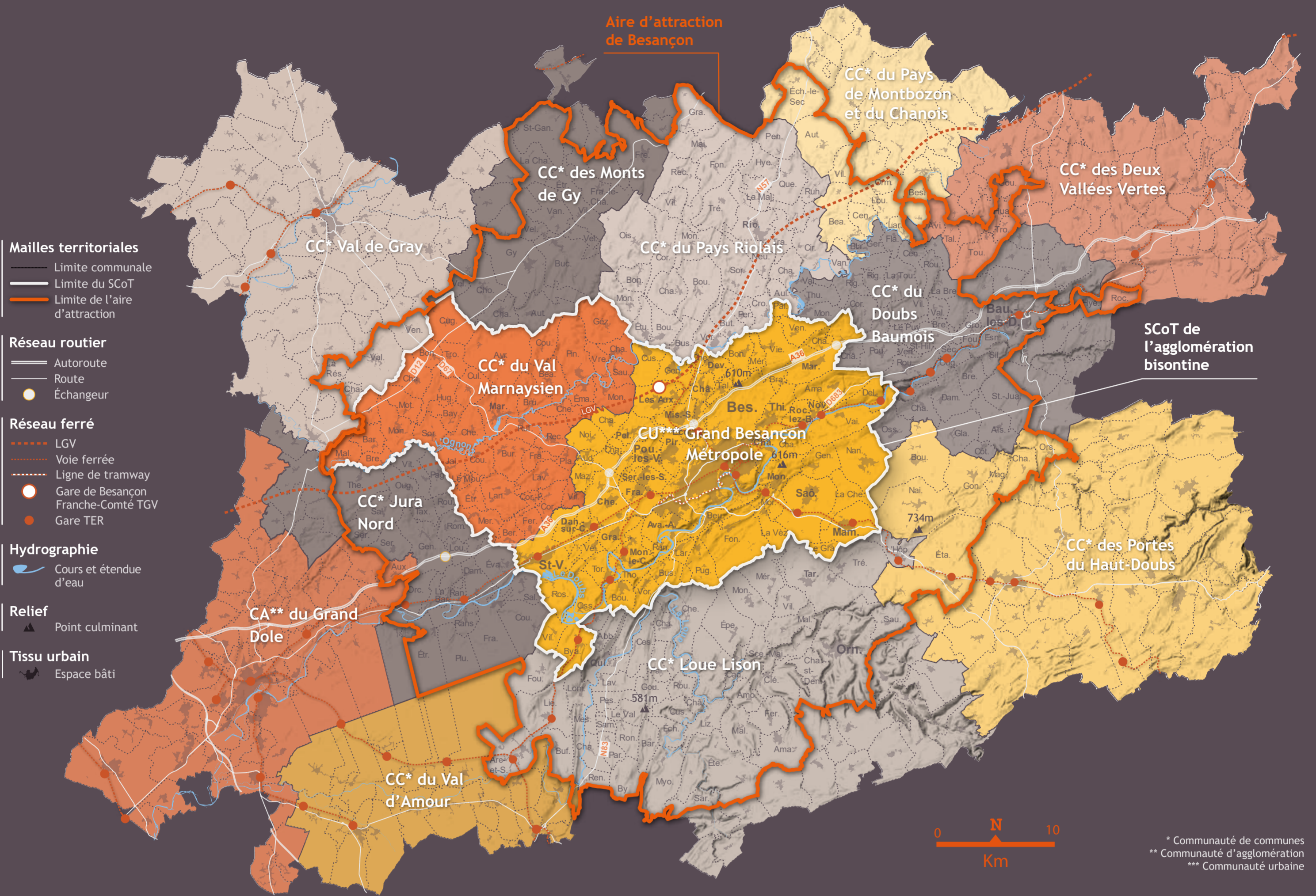


L'aire d'attraction de Besançon et le périmètre d'adhésion de droit à l'AUDAB



TERRITOIRES

Compris en tout ou partie dans le périmètre

- 310 communes
- 13 EPCI
- 5 SCoT et 2 PLUi valant SCoT
- 3 départements

SUPERFICIE

2 525 km²

POPULATION*

283 127 hab.
+ 0,4%/an
BFC* : -0,04%/an

DENSITÉ DÉMOGRAPHIQUE*

112 hab./km²
BFC* : 59 hab./km²

LOGEMENTS**

148 480 log.
+ 1%/an

55% des résidences principales sont occupées par leur propriétaire

ACTIFS | EMPLOIS**

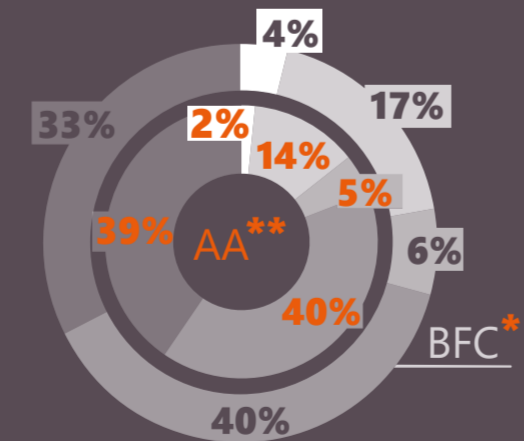
128 597 actifs
-0,9%

116 212 emplois
+1%

Les actifs regroupent la population active occupée et les chômeurs de 15 à 64 ans en recherche d'emploi dans la commune de résidence.

Les emplois sont comptabilisés dans la commune du lieu de travail.

SECTEURS D'ACTIVITÉ**




- Agriculture
- Industrie
- Construction
- Commerce, transports, services
- Administration publique, éducation, santé, action sociale

CULTURE ET PATRIMOINE

- 2 sites UNESCO
Les fortifications de Vauban à Besançon et la Saline Royale d'Arc-et-Senans
- 8 sites en BFC*
- 1 inscription au patrimoine culturel immatériel de l'humanité "savoir-faire en mécanique horlogère et mécanique"
- 373 Monuments Historiques
10% des MH*** de BFC*
- 55 sites naturels classés ou inscrits
12% des sites en BFC*

PART DES SITES ENVIRONNEMENTAUX



25%

Toutes zones de protection cumulées (ZNIEFF, terrains des conservatoires des espaces naturels, Natura 2000, milieux humides, RNR et RNN)

* : 2021 - évolution 2010-2021

** : 2020 - évolution 2009-2020

* : Bourgogne-Franche-Comté

** : Aire d'attraction

*** : Monuments Historiques